

DECRETO Nº 1.853/2020, de 08 de setembro 2020.

Aprova Reurb 'E' e da outras providências.

O PREFEITO MUNICIPAL DE ALTO PARAÍSO DE GOIÁS-GO, MARTINHO MENDES DA SILVA, no uso de suas atribuições legais:

CONSIDERANDO o disposto na Lei nº 10.257/2001 c/c Lei nº 13.465/2017 c/c Decreto nº 9.310/2018 c/c Lei Municipal nº 1.027/2020, que tratam da Regularização Fundiária Urbana - REURB;

CONSIDERANDO a observância e o atendimento do disposto nos arts. 9º a 15, 28 a 31, 40 e 41 da Lei nº 13.464/2017, relativo aos procedimentos para REURB;

CONSIDERANDO a observância e o atendimento do disposto nos arts. 1º a 3º, 8º, 21 a 23, 25, 37 e 38 do Decreto nº 9.310/2018, relativos aos procedimentos para REURB;

CONSIDERANDO a necessidade de criar unidades imobiliárias compatíveis com o ordenamento territorial urbano e constituir sobre elas direitos reais em favor dos ocupantes consolidados;

CONSIDERANDO a necessidade de promover a integração e a pacificação social;

CONSIDERANDO a necessidade de promover resolução extrajudicial de conflitos, garantindo o direito social à moradia digna e a efetivação da função social da propriedade;

CONSIDERANDO o resultado do trâmite do Proc. Adm. GAB nº 02/2019, que apurou a situação de fato e concluiu pelo reconhecimento da ocupação informal consolidada e dos efetivos ocupantes da Quadra 03, Setor São Jorge II, no Distrito de São Jorge, à qual deve-se aplicar o REURB 'E';

DECRETA:

Art. 1º. Fica aprovada a Regularização Fundiária Urbana de Interesse Específico - REURB 'E' da Quadra 03, Setor São Jorge II, Distrito de São Jorge, neste Município.

§ 1º. O Anexo I, composto de Mapa e Memorial Descritivo, identifica as unidades imobiliárias resultantes do REURB 'E' da Quadra 03, Setor São Jorge II, Distrito de São Jorge, neste Município.

§ 2º. A Quadra 03 do Setor São Jorge II do Distrito de São Jorge é parte integrante de Loteamento Regular e devidamente registrado no Cartório de Registro de Imóveis - CRI desta Comarca, cujo proprietário é o Município de Alto Paraíso de Goiás/GO.

§ 3º. Em decorrência da situação presente no § 2º, já se encontram implantados no Distrito de São Jorge, sistema viário suficiente, meio fio, soluções individuais de esgotamento sanitário, rede de abastecimento de água potável, rede de energia elétrica domiciliar, iluminação pública, serviço de coleta de resíduos sólidos domiciliares, coleta seletiva, serviço público de saúde, serviço público de educação infantil e ensino fundamental 1ª e 2ª fase, entre outros.

§ 4º. As intervenções para implantação de infraestrutura urbana complementares, em decorrência da situação presente no § 2º e § 3º, são calçamentos das vias e drenagem pluvial, que serão excepcionalmente de responsabilidade do Poder Público, pois já se encontram no planejamento do Governo do Estado de Goiás e da Administração Municipal para se realizar nos próximos 04 (quatro) anos, visando o atendimento universal e pessoal de todas as quadras do Distrito de São Jorge, não havendo compensações urbanísticas ou compensações ambientais a serem realizadas.

Art. 2º. Os ocupantes de cada unidade imobiliária encontram-se devidamente identificados no Anexo II.

§ 1º. Os ocupantes identificados no Anexo II são declarados detentores do direito de serem regularizados nas respectivas unidades imobiliárias.

§ 2º. A regularização se dará por meio da celebração de Contrato Administrativo de Promessa de Compra e Venda, observado o disposto na Lei Municipal nº 1.027/2020, garantindo-lhes o direito real de Promitentes Compradores das unidades imobiliárias, cujos instrumentos contratuais serão levados ao Cartório de Registro de Imóveis - CRI desta Comarca, após a celebração, para Averbação junto à Matrícula dos imóveis.

§ 3º. O cumprimento das obrigações presentes no Contrato Administrativo de Promessa de Compra e Venda, em especial a quitação do justo valor pactuado e resultante de avaliação da Comissão de Avaliação de Bens Móveis e Imóveis do Município de Alto Paraíso de Goiás, garantirá aos Promitentes Compradores o direito real à propriedade das unidades imobiliárias.

Art. 3º. Fica autorizada a expedição da Certidão de Regularização Fundiária - CRF relativa à REURB 'E' da Quadra 03, Setor São Jorge II, Distrito de São Jorge, neste Município.

Parágrafo único. Fica determinado o encaminhamento da CRF ao Cartório de Registro de Imóveis - CRI desta Comarca, para tanto, que sejam adotadas todas as medidas necessária para confecção do documento e produção de documentação complementar que deverá seguir junto com a CRF.

Art. 4º. Fica autorizada a realização dos ajustes necessários da Quadra 03, Setor São Jorge II, Distrito de São Jorge, junto ao Cartório de Registro de Imóveis - CRI desta Comarca, para efetivação do REURB, em especial o ajuste de área das unidades imobiliárias já registradas, por remembramento e desmembramento de área, e a abertura de registros, matrículas e averbações que se fizerem necessárias observado o Anexo I, apresentado no § 1º do art. 1º deste Decreto, e o Anexo III, composto pelo Mapa atual da Quadra 03.

Art. 5º. Este Decreto entra em vigor na data de sua publicação, revogando as disposições em contrário.

Registre-se. Publique-se. Cumpra-se.

Gabinete do Prefeito Municipal de Alto Paraíso de Goiás, aos 08 dias do mês de setembro do ano de 2020.



MARTINHO MENDES DA SILVA
Prefeito Municipal

Certidão:
Registrado em fls. do Livro
próprio e afixado no
Placard de publicidade.
Data supra.

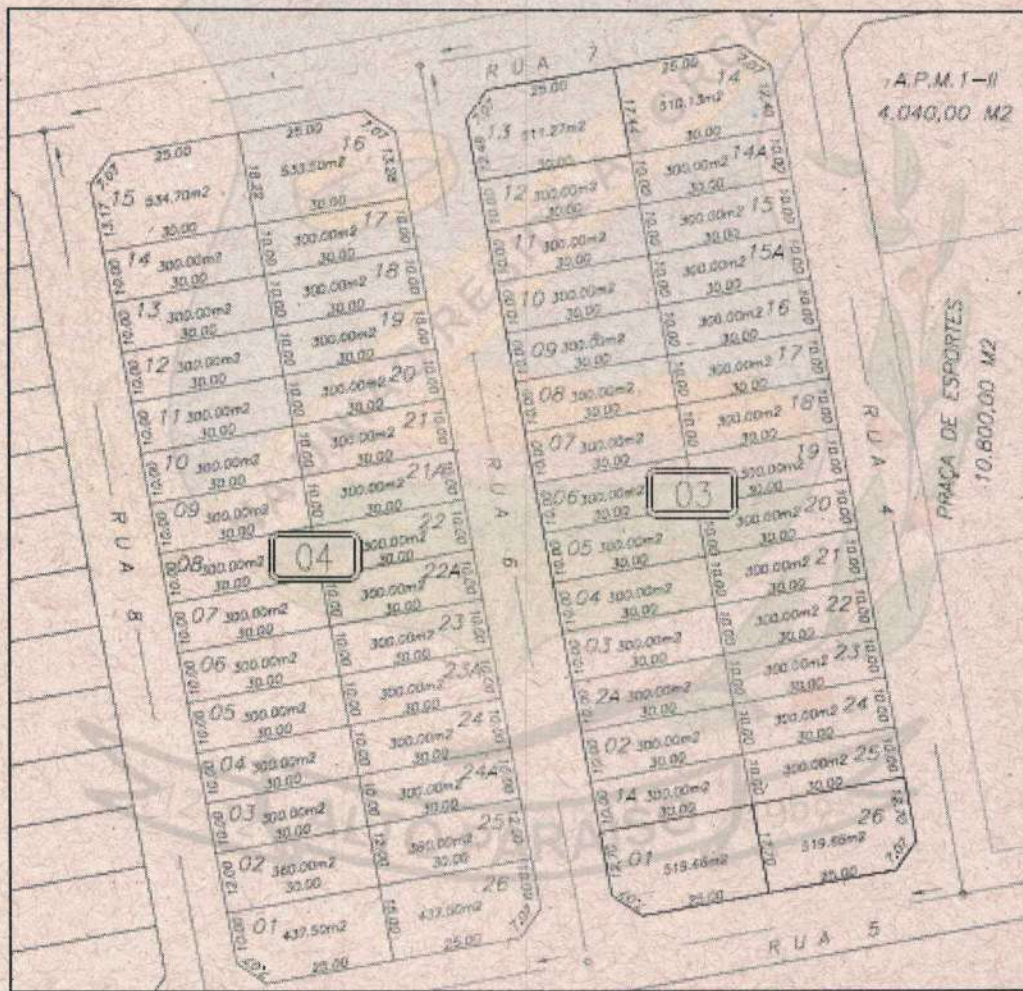
ANEXO I

MAPA E MEMORIAL DESCRITIVO

REURB 'E' QUADRA 03, SETOR SÃO JORGE II
DISTRITO DE SÃO JORGE

MAPA

**REURB 'E' QUADRA 03, SETOR SÃO JORGE II
DISTRITO DE SÃO JORGE**



MEMORIAL DESCRITIVO

REURB 'E' QUADRA 03, SETOR SÃO JORGE II DISTRITO DE SÃO JORGE

DIMENSÕES		CONFRONTANTES	
LOTE 01			
Frente	: 12,70	Frente	: Rua 06
Fundo	: 17,70	Fundo	: Lote 26
Lado Direito	: 30,00	Lado Direito	: lote 02
Lado Esquerdo	: 25,00	Lado Esquerdo	: Rua 05
Chanfro	: 7,07		
		Área	: 519,66 m²
DIMENSÕES		CONFRONTANTES	
LOTE 1A			
Frente	: 10,00	Frente	: Rua 06
Fundo	: 10,00	Fundo	: Lote 25
Lado Direito	: 30,00	Lado Direito	: Lote 02
Lado Esquerdo	: 30,00	Lado Esquerdo	: Lote 01
		Área	: 300,00 m²
DIMENSÕES		CONFRONTANTES	
LOTE 02			
Frente	: 10,00	Frente	: Rua 06
Fundo	: 10,00	Fundo	: Lote 24
Lado Direito	: 30,00	Lado Direito	: Lote 2A
Lado Esquerdo	: 30,00	Lado Esquerdo	: Lote 1A
		Área	: 300,00 m²
DIMENSÕES		CONFRONTANTES	
LOTE 2A			
Frente	: 10,00	Frente	: Rua 06
Fundo	: 10,00	Fundo	: Lote 23
Lado Direito	: 30,00	Lado Direito	: Lote 03
Lado Esquerdo	: 30,00	Lado Esquerdo	: Lote 02
		Área	: 300,00 m²

DIMENSÕES	CONFRONTANTES
<p>LOTE 03</p> <p>Frente : 10,00 Fundo : 10,00 Lado Direito : 30,00 Lado Esquerdo : 30,00</p>	<p>Frente : Rua 06 Fundo : Lote 22 Lado Direito : Lote 04 Lado Esquerdo : Lote 2A</p> <p>Área : 300,00 m2</p>
<p>DIMENSÕES</p> <p>LOTE 04</p> <p>Frente : 10,00 Fundo : 10,00 Lado Direito : 30,00 Lado Esquerdo : 30,00</p>	<p>CONFRONTANTES</p> <p>Frente : Rua 06 Fundo : Lote 21 Lado Direito : Lote 05 Lado Esquerdo : Lote 03</p> <p>Área : 300,00 m2</p>
<p>DIMENSÕES</p> <p>LOTE 05</p> <p>Frente : 10,00 Fundo : 10,00 Lado Direito : 30,00 Lado Esquerdo : 30,00</p>	<p>CONFRONTANTES</p> <p>Frente : Rua 06 Fundo : Lote 20 Lado Direito : Lote 06 Lado Esquerdo : Lote 04</p> <p>Área : 300,00 m2</p>
<p>DIMENSÕES</p> <p>LOTE 06</p> <p>Frente : 10,00 Fundo : 10,00 Lado Direito : 30,00 Lado Esquerdo : 30,00</p>	<p>CONFRONTANTES</p> <p>Frente : Rua 06 Fundo : Lote 19 Lado Direito : Lote 07 Lado Esquerdo : Lote 05</p> <p>Área : 300,00 m2</p>
<p>DIMENSÕES</p> <p>LOTE 07</p> <p>Frente : 10,00 Fundo : 10,00 Lado Direito : 30,00 Lado Esquerdo : 30,00</p>	<p>CONFRONTANTES</p> <p>Frente : Rua 06 Fundo : Lote 18 Lado Direito : Lote 08 Lado Esquerdo : Lote 06</p> <p>Área : 300,00 m2</p>


DIMENSÕES	CONFRONTANTES
<p>LOTE 08</p> <p>Frente : 10,00 Fundo : 10,00 Lado Direito : 30,00 Lado Esquerdo : 30,00</p>	<p>Frente : Rua 06 Fundo : Lote 17 Lado Direito : Lote 09 Lado Esquerdo : Lote 07</p> <p>Área : 300,00 m2</p>
<p>LOTE 09</p> <p>Frente : 10,00 Fundo : 10,00 Lado Direito : 30,00 Lado Esquerdo : 30,00</p>	<p>Frente : Rua 06 Fundo : Lote 16 Lado Direito : Lote 10 Lado Esquerdo : Lote 08</p> <p>Área : 300,00 m2</p>
<p>LOTE 10</p> <p>Frente : 10,00 Fundo : 10,00 Lado Direito : 30,00 Lado Esquerdo : 30,00</p>	<p>Frente : Rua 06 Fundo : Lote 15A Lado Direito : Lote 11 Lado Esquerdo : Lote 09</p> <p>Área : 300,00 m2</p>
<p>LOTE 11</p> <p>Frente : 10,00 Fundo : 10,00 Lado Direito : 30,00 Lado Esquerdo : 30,00</p>	<p>Frente : Rua 06 Fundo : Lote 15 Lado Direito : Lote 12 Lado Esquerdo : Lote 10</p> <p>Área : 300,00 m2</p>
<p>LOTE 12</p> <p>Frente : 10,00 Fundo : 10,00 Lado Direito : 30,00 Lado Esquerdo : 30,00</p>	<p>Frente : Rua 06 Fundo : Lote 14A Lado Direito : Lote 13 Lado Esquerdo : Lote 11</p> <p>Área : 300,00 m2</p>

DIMENSÕES	CONFRONTANTES
<p>LOTE 13</p> <p>Frente : 12,48 Fundo : 17,44 Lado Direito : 25,00 Lado Esquerdo : 30,00 Chanfro : 7,07</p>	<p>Frente : Rua 06 Fundo : Lote 14 Lado Direito : Rua 07 Lado Esquerdo : Lote 12</p> <p>Área : 511,27 m2</p>
<p>DIMENSÕES</p> <p>LOTE 14</p> <p>Frente : 12,40 Fundo : 17,44 Lado Direito : 25,00 Lado Esquerdo : 30,00 Chanfro : 7,07</p>	<p>CONFRONTANTES</p> <p>Frente : Rua 04 Fundo : Lote 13 Lado Direito : Lote 14A Lado Esquerdo : Rua 07</p> <p>Área : 510,13 m2</p>
<p>DIMENSÕES</p> <p>LOTE 14A</p> <p>Frente : 10,00 Fundo : 10,00 Lado Direito : 30,00 Lado Esquerdo : 30,00</p>	<p>CONFRONTANTES</p> <p>Frente : Rua 04 Fundo : Lote 12 Lado Direito : Lote 15 Lado Esquerdo : Lote 14</p> <p>Área : 300,00 m2</p>
<p>DIMENSÕES</p> <p>LOTE 15</p> <p>Frente : 10,00 Fundo : 10,00 Lado Direito : 30,00 Lado Esquerdo : 30,00</p>	<p>CONFRONTANTES</p> <p>Frente : Rua 04 Fundo : Lote 11 Lado Direito : Lote 15A Lado Esquerdo : Lote 14A</p> <p>Área : 300,00 m2</p>
<p>DIMENSÕES</p> <p>LOTE 15A</p> <p>Frente : 10,00 Fundo : 10,00 Lado Direito : 30,00 Lado Esquerdo : 30,00</p>	<p>CONFRONTANTES</p> <p>Frente : Rua 04 Fundo : Lote 10 Lado Direito : Lote 16 Lado Esquerdo : Lote 15</p> <p>Área : 300,00 m2</p>

DIMENSÕES	CONFRONTANTES
<p align="center">LOTE 16</p> <p>Frente : 10,00 Fundo : 10,00 Lado Direito : 30,00 Lado Esquerdo : 30,00</p>	<p>Frente : Rua 04 Fundo : Lote 09 Lado Direito : Lote 17 Lado Esquerdo : Lote 15A</p> <p>Área : 300,00 m2</p>
<p align="center">DIMENSÕES</p> <p align="center">LOTE 17</p> <p>Frente : 10,00 Fundo : 10,00 Lado Direito : 30,00 Lado Esquerdo : 30,00</p>	<p align="center">CONFRONTANTES</p> <p>Frente : Rua 04 Fundo : Lote 08 Lado Direito : Lote 18 Lado Esquerdo : Lote 16</p> <p>Área : 300,00 m2</p>
<p align="center">DIMENSÕES</p> <p align="center">LOTE 18</p> <p>Frente : 10,00 Fundo : 10,00 Lado Direito : 30,00 Lado Esquerdo : 30,00</p>	<p align="center">CONFRONTANTES</p> <p>Frente : Rua 04 Fundo : Lote 07 Lado Direito : Lote 19 Lado Esquerdo : Lote 17</p> <p>Área : 300,00 m2</p>
<p align="center">DIMENSÕES</p> <p align="center">LOTE 19</p> <p>Frente : 10,00 Fundo : 10,00 Lado Direito : 30,00 Lado Esquerdo : 30,00</p>	<p align="center">CONFRONTANTES</p> <p>Frente : Rua 04 Fundo : Lote 06 Lado Direito : Lote 20 Lado Esquerdo : Lote 18</p> <p>Área : 300,00 m2</p>
<p align="center">DIMENSÕES</p> <p align="center">LOTE 20</p> <p>Frente : 10,00 Fundo : 10,00 Lado Direito : 30,00 Lado Esquerdo : 30,00</p>	<p align="center">CONFRONTANTES</p> <p>Frente : Rua 04 Fundo : Lote 05 Lado Direito : Lote 21 Lado Esquerdo : Lote 19</p> <p>Área : 300,00 m2</p>

DIMENSÕES	CONFRONTANTES
<p>LOTE 21</p> <p>Frente : 10,00 Fundo : 10,00 Lado Direito : 30,00 Lado Esquerdo : 30,00</p>	<p>Frente : Rua 04 Fundo : Lote 04 Lado Direito : Lote 22 Lado Esquerdo : Lote 20</p> <p>Área : 300,00 m²</p>
<p>DIMENSÕES</p> <p>LOTE 22</p> <p>Frente : 10,00 Fundo : 10,00 Lado Direito : 30,00 Lado Esquerdo : 30,00</p>	<p>CONFRONTANTES</p> <p>Frente : Rua 04 Fundo : Lote 03 Lado Direito : Lote 23 Lado Esquerdo : Lote 21</p> <p>Área : 300,00 m²</p>
<p>DIMENSÕES</p> <p>LOTE 23</p> <p>Frente : 10,00 Fundo : 10,00 Lado Direito : 30,00 Lado Esquerdo : 30,00</p>	<p>CONFRONTANTES</p> <p>Frente : Rua 04 Fundo : Lote 2A Lado Direito : Lote 24 Lado Esquerdo : Lote 22</p> <p>Área : 300,00 m²</p>
<p>DIMENSÕES</p> <p>LOTE 24</p> <p>Frente : 10,00 Fundo : 10,00 Lado Direito : 30,00 Lado Esquerdo : 30,00</p>	<p>CONFRONTANTES</p> <p>Frente : Rua 04 Fundo : Lote 02 Lado Direito : Lote 25 Lado Esquerdo : Lote 23</p> <p>Área : 300,00 m²</p>
<p>DIMENSÕES</p> <p>LOTE 25</p> <p>Frente : 10,00 Fundo : 10,00 Lado Direito : 30,00 Lado Esquerdo : 30,00</p>	<p>CONFRONTANTES</p> <p>Frente : Rua 04 Fundo : Lote 1A Lado Direito : Lote 26 Lado Esquerdo : Lote 24</p> <p>Área : 300,00 m²</p>

DIMENSÕES		CONFRONTANTES	
LOTE 26			
Frente	: 12,70	Frente	: Rua 04
Fundo	: 17,70	Fundo	: Lote 01
Lado Direito	: 25,00	Lado Direito	: Rua 05
Lado Esquerdo	: 30,00	Lado Esquerdo	: Lote 25
Chanfro	: 7,07		
		Área	: 519,66 m2



ANEXO II

IDENTIFICAÇÃO UNIDADES IMOBILIÁRIAS E IDENTIFICAÇÃO DE OCUPANTES

REURB 'E' QUADRA 03, SETOR SÃO JORGE II
DISTRITO DE SÃO JORGE

**REURB 'E' QUADRA 03, SETOR SÃO JORGE II
DISTRITO DE SÃO JORGE**

LOTE URBANO	OCUPANTE
Inscrição Municipal: 650.003.0001.000	Nome: Marinalva Rodrigues de Amorim Santos
Lote nº 01	Nacionalidade: Brasileira
Quadra nº 03	Estado Civil: Casada
Rua 06	Profissão: Comerciante
Área Total 519,66m ²	Filiação: Maria Ribeiro de Amorim
Direito Real Conferido: Contrato de Promessa Compra e Venda	CPF nº 932.444.281-34 CI/RG nº 3875124 SSP/GO

LOTE URBANO	OCUPANTE
Inscrição Municipal: 650.003.001A.000	Nome: Luciene Barbosa Macedo
Lote nº 01-A	Nacionalidade: Brasileira
Quadra nº 03	Estado Civil: Solteira
Rua 06	Profissão: Autônoma
Área Total 300,00m ²	Filiação: Joelina Barbosa de Souza
Direito Real Conferido: Contrato de Promessa Compra e Venda	CPF nº 022.851.561-03 CI/RG nº 3812938 DGPC/GO

LOTE URBANO	OCUPANTE
Inscrição Municipal: 650.003.0002.000	Nome: Diogo Pereira Cruz
Lote nº 02	Nacionalidade: Brasileira
Quadra nº 03	Estado Civil: Solteiro
Rua 06	Profissão: Técnico de Enfermagem
Área Total 300,00m ²	Filiação: Denedir Soares de Farias
Direito Real Conferido: Contrato de Promessa Compra e Venda	CPF nº 039.786.231-88 CI/RG nº 5542121 SSP/GO

LOTE URBANO	OCUPANTE
Inscrição Municipal: 650.003.002A.000	Nome: José Carlos dos Santos
Lote nº 02-A	Nacionalidade: Brasileira
Quadra nº 03	Estado Civil: Solteiro
Rua 06	Profissão: Vigilante Noturno
Área Total 300,00m ²	Filiação: Abadia Gomes dos Santos
Direito Real Conferido: Contrato de Promessa Compra e Venda	CPF nº 823.521.601-97 CI/RG nº 1811219 SSP/DF

LOTE URBANO	OCUPANTE
Inscrição Municipal: 650.003.0003.000	Nome: Cristiano Costa Dantas
Lote nº 03	Nacionalidade: Brasileira
Quadra nº 03	Estado Civil: Solteiro
Rua 06	Profissão: Serviços Gerais
Área Total 300,00m ²	Filiação: Jacina Costa Dantas
Direito Real Conferido: Contrato de Promessa Compra e Venda	CPF nº 790.933.291-20 CI/RG nº 3455597 DGPC/GO

**REURB 'E' QUADRA 03, SETOR SÃO JORGE II
DISTRITO DE SÃO JORGE**

LOTE URBANO	OCUPANTE
Inscrição Municipal: 650.003.0004.000	Nome: Fábio Santos de Jesus
Lote nº 04	Nacionalidade: Brasileira
Quadra nº 03	Estado Civil: Casado
Rua 06	Profissão: Pedreiro
Área Total 300,00m ²	Filiação: Juracy dos Santos de Jesus
Direito Real Conferido: Contrato de Promessa Compra e Venda	CPF nº 026.854.635-50 CI/RG nº 1177734095 SSP/BA

LOTE URBANO	OCUPANTE
Inscrição Municipal: 650.003.0005.000	Nome: Edmar Avelino do Nascimento
Lote nº 05	Nacionalidade: Brasileira
Quadra nº 03	Estado Civil: Casado
Rua 06	Profissão: Recepcionista
Área Total 300,00m ²	Filiação: Maria Augusta Bernardes
Direito Real Conferido: Contrato de Promessa Compra e Venda	CPF nº 010.536.071-64 CI/RG nº 48534891 SSP/GO

LOTE URBANO	OCUPANTE
Inscrição Municipal: 650.003.0006.000	Nome: Roberson Carlos Marques de Araújo
Lote nº 06	Nacionalidade: Brasileira
Quadra nº 03	Estado Civil: Casado
Rua 06	Profissão: Auxiliar Administrativo
Área Total 300,00m ²	Filiação: Maria Divina Gomes de Araújo
Direito Real Conferido: Contrato de Promessa Compra e Venda	CPF nº 891.975.501-91 CI/RG nº 3812923 SSP/GO

LOTE URBANO	OCUPANTE
Inscrição Municipal: 650.003.0007.000	Nome: Vera Lúcia Valentim dos Santos
Lote nº 07	Nacionalidade: Brasileira
Quadra nº 03	Estado Civil: Solteira
Rua 06	Profissão: Aposentada
Área Total 300,00m ²	Filiação: Maria Veridiana Valentim dos Santos
Direito Real Conferido: Contrato de Promessa Compra e Venda	CPF nº 151.765.251.00 CI/RG nº 479552 SSP/DF

LOTE URBANO	OCUPANTE
Inscrição Municipal: 650.003.0008.000	Nome: Raquel Cavalcante Rodrigues
Lote nº 08	Nacionalidade: Brasileira
Quadra nº 03	Estado Civil: Solteira
Rua 06	Profissão: Atendente
Área Total 300,00m ²	Filiação: Valdete Ferreira Cavalcante Rodrigues
Direito Real Conferido: Contrato de Promessa Compra e Venda	CPF nº 002.171.041-42 CI/RG nº 4650672 2ª Via DGPC/GO

**REURB 'E' QUADRA 03, SETOR SÃO JORGE II
DISTRITO DE SÃO JORGE**

LOTE URBANO	OCUPANTE
Inscrição Municipal: 650.003.0009.000	Nome: José de Oliveira Filho
Lote nº 09	Nacionalidade: Brasileira
Quadra nº 03	Estado Civil: Casado
Rua 06	Profissão: Serviços Gerais
Área Total 300,00m ²	Filiação: Irene Avelino de Macedo
Direito Real Conferido: Contrato de Promessa Compra e Venda	CPF nº 893.879.531-49 CI/RG nº 3865189 DGPC/GO

LOTE URBANO	OCUPANTE
Inscrição Municipal: 650.003.0010.000	Nome: Lusimar Oliveira da Paixão
Lote nº 10	Nacionalidade: Brasileira
Quadra nº 03	Estado Civil: Solteiro
Rua 06	Profissão: Operador de Máquina
Área Total 300,00m ²	Filiação: Cleuza Avelino de Oliveira
Direito Real Conferido: Contrato de Promessa Compra e Venda	CPF nº 017.884.781-00 CI/RG nº 5002257 SSP/GO

LOTE URBANO	OCUPANTE
Inscrição Municipal: 650.003.0011.000	Nome: Divan de Almeida Cortes
Lote nº 11	Nacionalidade: Brasileira
Quadra nº 03	Estado Civil: Solteiro
Rua 06	Profissão: Cozinheiro
Área Total 300,00m ²	Filiação: Cassiana de Almeida Cortes
Direito Real Conferido: Contrato de Promessa Compra e Venda	CPF nº 864.450.221.20 CI/RG nº 381292 2ª Via DGPC/GO

LOTE URBANO	OCUPANTE
Inscrição Municipal: 650.003.0012.000	Nome: Vagna Gonçalves Vitor
Lote nº 12	Nacionalidade: Brasileira
Quadra nº 03	Estado Civil: Solteira
Rua 06	Profissão: Vendedora
Área Total 300,00m ²	Filiação: Marineide de Oliveira Gonçalves
Direito Real Conferido: Contrato de Promessa Compra e Venda	CPF nº 019.871.571-41 CI/RG nº 5247932 SSP/GO

LOTE URBANO	OCUPANTE
Inscrição Municipal: 650.003.0013.000	Nome: Leonilton Francisco Ferreira
Lote nº 13	Nacionalidade: Brasileira
Quadra nº 03	Estado Civil: Solteiro
Rua 06	Profissão: Pedreiro
Área Total 511,27m ²	Filiação: Maria Francisco Barbosa
Direito Real Conferido: Contrato de Promessa Compra e Venda	CPF nº 025.324.051-47 CI/RG nº 4505184 DGPC/GO

**REURB 'E' QUADRA 03, SETOR SÃO JORGE II
DISTRITO DE SÃO JORGE**

LOTE URBANO	OCUPANTE
Inscrição Municipal: 650.003.0014.000	Nome: Elismar Ferreira dos Santos
Lote nº 14	Nacionalidade: Brasileira
Quadra nº 03	Estado Civil: Casado
Rua 04	Profissão: Garçon
Área Total 510,13m ²	Filiação: Luiza Almeida Cortes
Direito Real Conferido: Contrato de Promessa Compra e Venda	CPF nº 019.385.391-41 CI/RG nº 3812920 DGPC/GO

LOTE URBANO	OCUPANTE
Inscrição Municipal: 650.003.014A.000	Nome: Dionice Aureliano Gonçalves
Lote nº 14-A	Nacionalidade: Brasileira
Quadra nº 03	Estado Civil: Solteira
Rua 04	Profissão: Camareira
Área Total 300,00m ²	Filiação: Dalcide Maria da Silva
Direito Real Conferido: Contrato de Promessa Compra e Venda	CPF nº 009.346.521-12 CI/RG nº 4505209 DGPC/GO

LOTE URBANO	OCUPANTE
Inscrição Municipal: 650.003.0015.000	Nome: Ione Alexandre de Araújo Souza
Lote nº 15	Nacionalidade: Brasileira
Quadra nº 03	Estado Civil: Divorciada
Rua 04	Profissão: Professora
Área Total 300,00m ²	Filiação: Benedita Avelino do Nascimento
Direito Real Conferido: Contrato de Promessa Compra e Venda	CPF nº 017.395.081-73 CI/RG nº 4908549 DGPC/GO

LOTE URBANO	OCUPANTE
Inscrição Municipal: 650.003.015A.000	Nome: Odair Silva Araújo
Lote nº 15-A	Nacionalidade: Brasileira
Quadra nº 03	Estado Civil: Solteiro
Rua 04	Profissão: Garçon
Área Total 300,00m ²	Filiação: Maria Helena da Silva Araújo
Direito Real Conferido: Contrato de Promessa Compra e Venda	CPF nº 019.316.851-00 CI/RG nº 4908547 DGPC/GO

LOTE URBANO	OCUPANTE
Inscrição Municipal: 650.003.0016.000	Nome: Cristiane Martins Araújo
Lote nº 16	Nacionalidade: Brasileira
Quadra nº 03	Estado Civil: Solteira
Rua 04	Profissão: Gerente Administrativo
Área Total 300,00m ²	Filiação: Analia Gomes de Araújo
Direito Real Conferido: Contrato de Promessa Compra e Venda	CPF nº 009.793.491-76 CI/RG nº 2.360.768 SSP/DF

**REURB 'E' QUADRA 03, SETOR SÃO JORGE II
DISTRITO DE SÃO JORGE**

LOTE URBANO	OCUPANTE
Inscrição Municipal: 650.003.0017.000	Nome: Edson José da Silva
Lote nº 17	Nacionalidade: Brasileira
Quadra nº 03	Estado Civil: Casado
Rua 04	Profissão: Recepcionista
Área Total 300,00m ²	Filiação: Maria Batista Ferreira
Direito Real Conferido: Contrato de Promessa Compra e Venda	CPF nº 000.349.621-07 CI/RG nº 4127003 DGPC/GO

LOTE URBANO	OCUPANTE
Inscrição Municipal: 650.003.0018.000	Nome: Clovis de Oliveira
Lote nº 18	Nacionalidade: Brasileira
Quadra nº 03	Estado Civil: Solteiro
Rua 04	Profissão: Mecânico
Área Total 300,00m ²	Filiação: Silvana Barbosa Oliveira
Direito Real Conferido: Contrato de Promessa Compra e Venda	CPF nº 869.920.071-49 CI/RG nº 3831814 DGPC/GO

LOTE URBANO	OCUPANTE
Inscrição Municipal: 650.003.0019.000	Nome: Maria Batista Pereira
Lote nº 19	Nacionalidade: Brasileira
Quadra nº 03	Estado Civil: Viúva
Rua 04	Profissão: Pensionista
Área Total 300,00m ²	Filiação: Florença Pereira Passos
Direito Real Conferido: Contrato de Promessa Compra e Venda	CPF nº 588.442.361-68 CI/RG nº 3269028 2ª Via SSP/GO

LOTE URBANO	OCUPANTE
Inscrição Municipal: 650.003.0020.000	Nome: Alexon Moreira Pereira
Lote nº 20	Nacionalidade: Brasileira
Quadra nº 03	Estado Civil: Solteiro
Rua 04	Profissão: Pedreiro
Área Total 300,00m ²	Filiação: Elzi Moreira da Silva
Direito Real Conferido: Contrato de Promessa Compra e Venda	CPF nº 000.701.621-23 CI/RG nº 4456164 DGPC/GO

LOTE URBANO	OCUPANTE
Inscrição Municipal: 650.003.0021.000	Nome: Dilma Bernardes Batista
Lote nº 21	Nacionalidade: Brasileira
Quadra nº 03	Estado Civil: Solteiro
Rua 04	Profissão: Do Lar
Área Total 300,00m ²	Filiação: Jeomar Bernardes Rabelo
Direito Real Conferido: Contrato de Promessa Compra e Venda	CPF nº 008.315.071-44 CI/RG nº 2.100.392 SSP/DF

**REURB 'E' QUADRA 03, SETOR SÃO JORGE II
DISTRITO DE SÃO JORGE**

LOTE URBANO	OCUPANTE
Inscrição Municipal: 650.003.0022.000	Nome: Honório Alves Moreira
Lote nº 22	Nacionalidade: Brasileira
Quadra nº 03	Estado Civil: Casado
Rua 04	Profissão: Pedreiro
Área Total 300,00m ²	Filiação: Ana Alves Moreira
Direito Real Conferido: Contrato de Promessa Compra e Venda	CPF nº 029.172.721-20 CI/RG nº 3768278 SSP/GO

LOTE URBANO	OCUPANTE
Inscrição Municipal: 650.003.0023.000	Nome: Alcimário Pereira dos Santos
Lote nº 23	Nacionalidade: Brasileira
Quadra nº 03	Estado Civil: Solteiro
Rua 04	Profissão: Autônomo
Área Total 300,00m ²	Filiação: Ana Maria Luiz dos Santos
Direito Real Conferido: Contrato de Promessa Compra e Venda	CPF nº 003.804.101-41 CI/RG nº 2.978.665 SSP/GO

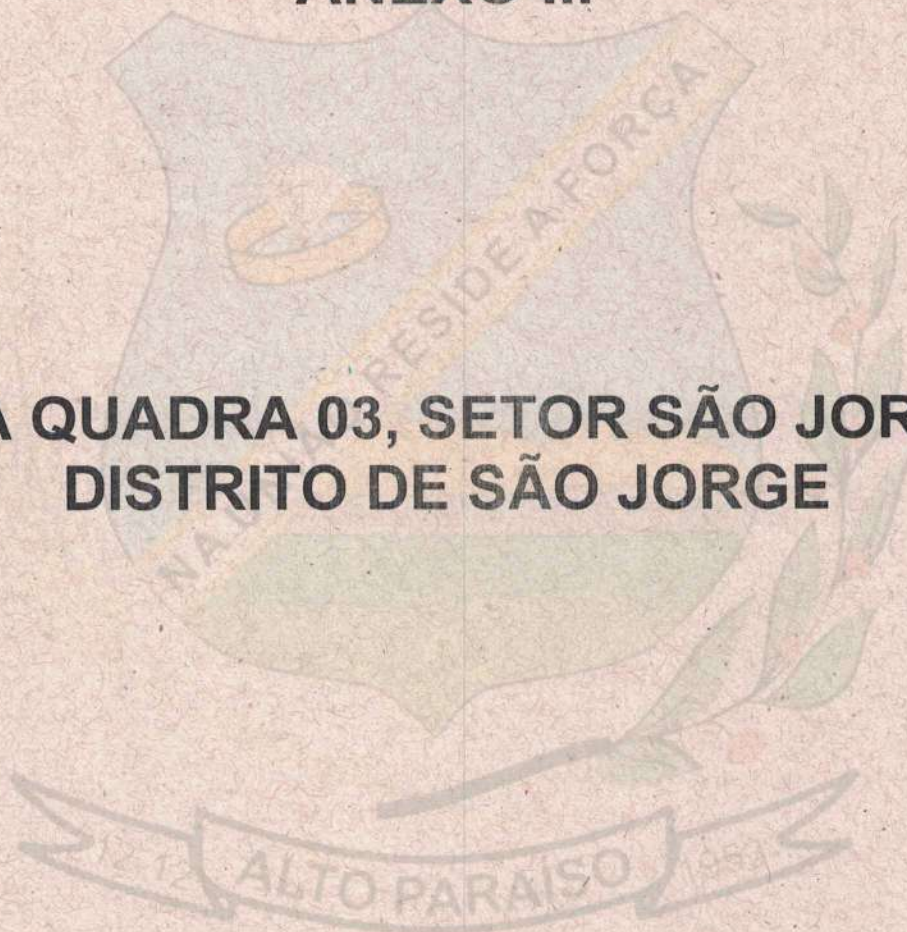
LOTE URBANO	OCUPANTE
Inscrição Municipal: 650.003.0024.000	Nome: Eleni Ferreira da Silva
Lote nº 24	Nacionalidade: Brasileira
Quadra nº 03	Estado Civil: Solteira
Rua 04	Profissão: Gerente Administrativa
Área Total 300,00m ²	Filiação: Izabel Ferreira dos Santos
Direito Real Conferido: Contrato de Promessa Compra e Venda	CPF nº 004.254.611-73 CI/RG nº 2.359.222 SSP/DF

LOTE URBANO	OCUPANTE
Inscrição Municipal: 650.003.0025.000	Nome: Arnaldo Antônio Pereira
Lote nº 25	Nacionalidade: Brasileira
Quadra nº 03	Estado Civil: Casado
Rua 04	Profissão: Pedreiro
Área Total 300,00m ²	Filiação: Adesuita Ferreira de Almeida
Direito Real Conferido: Contrato de Promessa Compra e Venda	CPF nº 019.591.441-46 CI/RG nº 2.567.029 SSP/DF

LOTE URBANO	OCUPANTE
Inscrição Municipal: 650.003.0026.000	Nome: Ailson Borges de Santana
Lote nº 26	Nacionalidade: Brasileira
Quadra nº 03	Estado Civil: Divorciado
Rua 04	Profissão: Comerciante
Área Total 519,66m ²	Filiação: Sebastiana Pereira de Moura
Direito Real Conferido: Contrato de Promessa Compra e Venda	CPF nº 788.704.371-91 CI/RG nº 1.695.921 SSP/DF

ANEXO III

MAPA QUADRA 03, SETOR SÃO JORGE II DISTRITO DE SÃO JORGE



**MAPA QUADRA 03, SETOR SÃO JORGE II
 DISTRITO DE SÃO JORGE
 (Versão a ser retificada)**

